

# Plan de Prévention des Risques d'inondation du Meu, du Garun et de la Vaunoise

## Cartographie réglementaire



Septembre 2005



# Plan de Prévention des Risques d'inondation du Meu, du Garun et de la Vaunoise



## Carte d'assemblage



12 rue Laplace  
14 000 CAEN

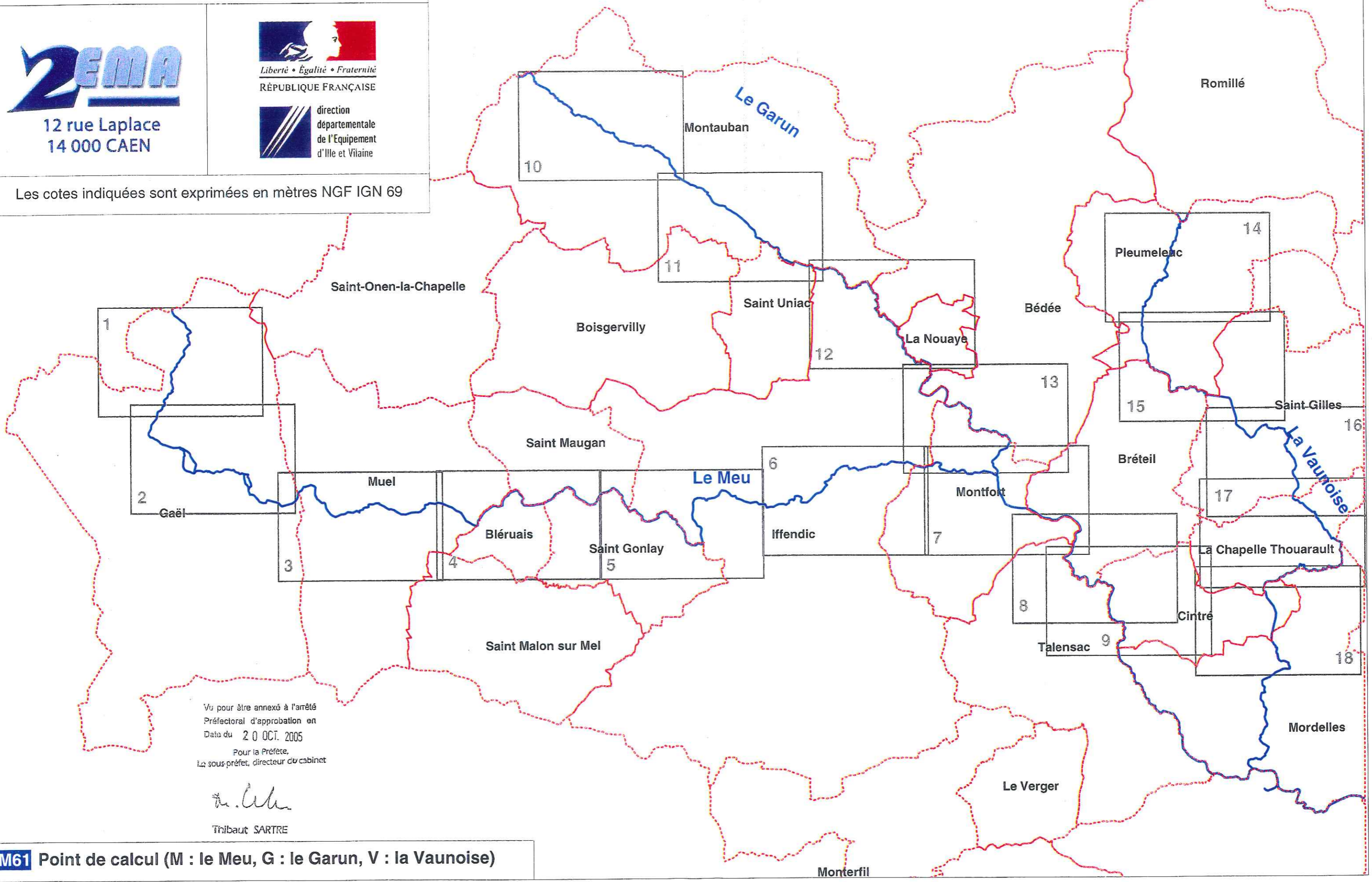


Liberté • Égalité • Fraternité  
RÉPUBLIQUE FRANÇAISE



direction  
départementale  
de l'Équipement  
d'Ille et Vilaine

Les cotes indiquées sont exprimées en mètres NGF IGN 69

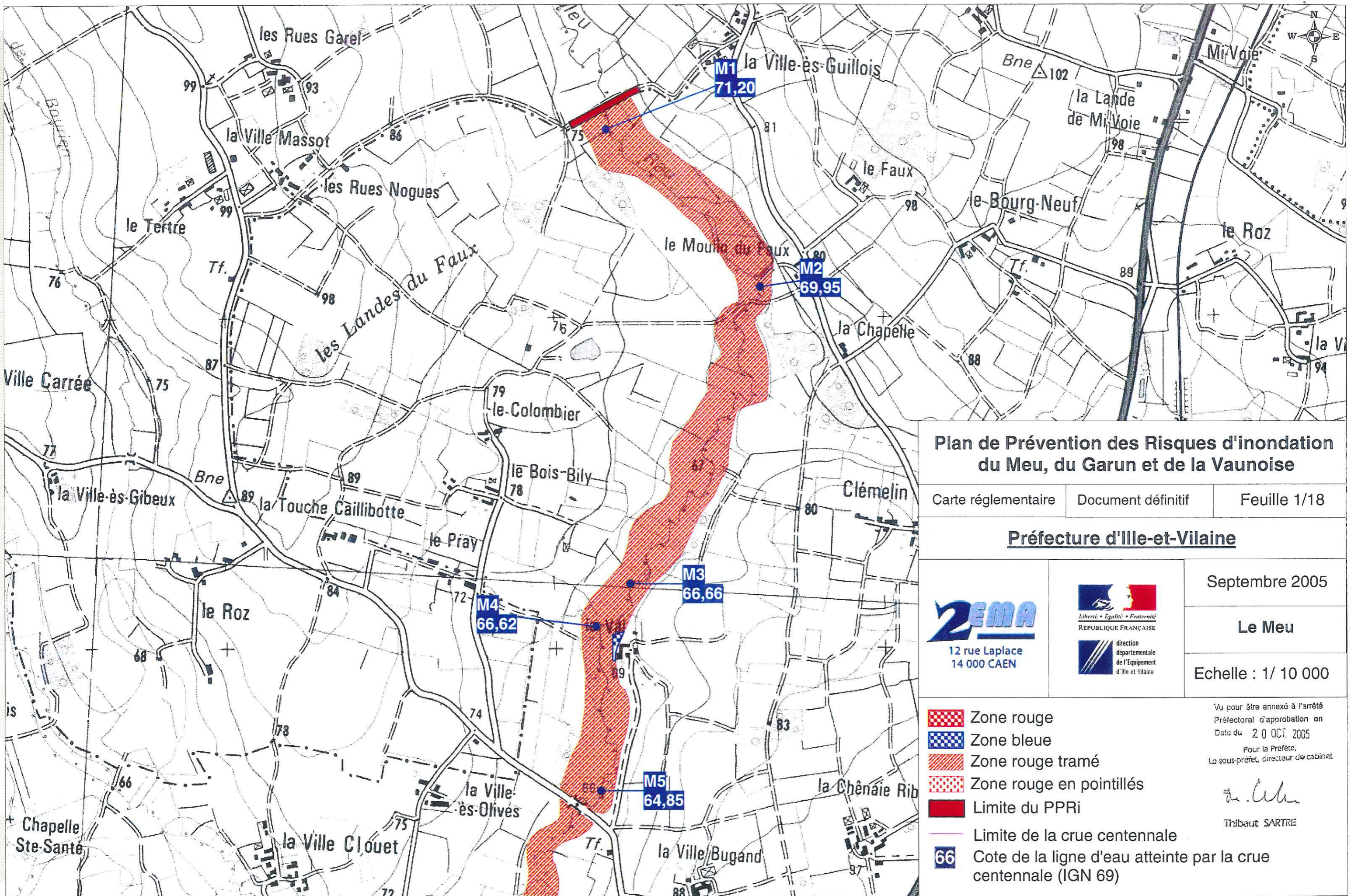


Vu pour être annexé à l'arrêté  
Préfectoral d'approbation en  
Date du 20 OCT. 2005  
Pour la Préfète,  
Le sous-préfet, directeur du cabinet

Tribaut SARTRE

**M61** Point de calcul (M : le Meu, G : le Garun, V : la Vaunoise)





**Plan de Prévention des Risques d'inondation  
du Meu, du Garun et de la Vaunoise**

Carte réglementaire    Document définitif    Feuille 1/18

**Préfecture d'Ille-et-Vilaine**

Septembre 2005

**Le Meu**








Echelle : 1/ 10 000



12 rue Laplace  
14 000 CAEN



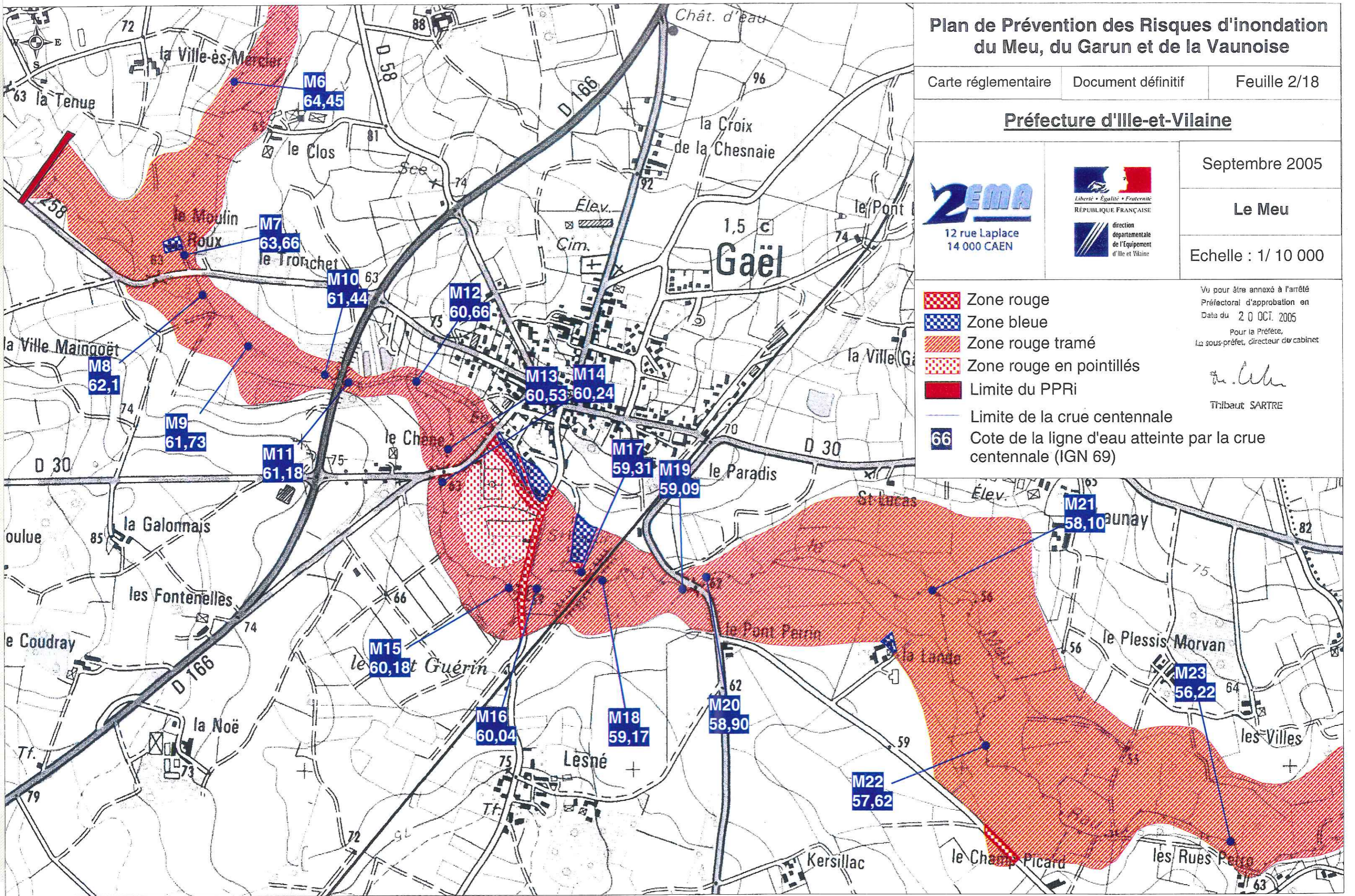
direction  
départementale  
de l'Équipement  
d'Ille et Vilaine

-  Zone rouge
-  Zone bleue
-  Zone rouge tramé
-  Zone rouge en pointillés
-  Limite du PPRI
-  Limite de la crue centennale
-  66 Cote de la ligne d'eau atteinte par la crue centennale (IGN 69)

Vu pour être annexé à l'arrêté  
Préfectoral d'approbation en  
Date du 20 OCT. 2005  
Pour la Préfète,  
Le sous-préfet, directeur de cabinet

  
Thibaut SARTRE







# Plan de Prévention des Risques d'inondation du Meu, du Garun et de la Vaunoise

Carte réglementaire | Document définitif | Feuille 3/18

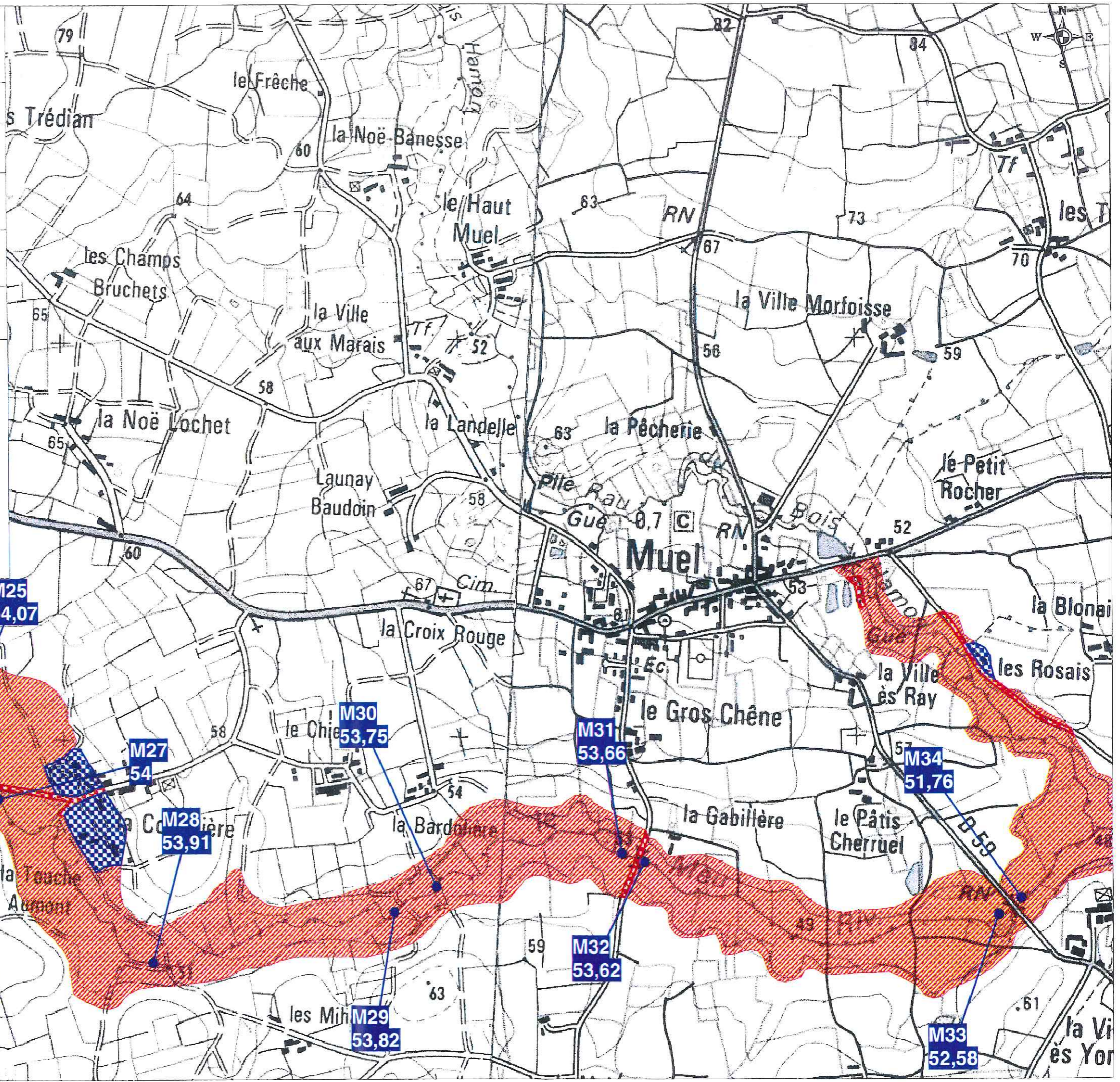
Préfecture d'Ille-et-Vilaine



Septembre 2005  
Le Meu  
Echelle : 1/ 10 000

- Zone rouge
- Zone bleue
- Zone rouge tramé
- Zone rouge en pointillés
- Limite du PPRi
- Limite de la crue centennale
- Cote de la ligne d'eau atteinte par la crue centennale (IGN 69)

Vu pour être annexé à l'arrêté  
Préfectoral d'approbation en  
Date du 20 OCT. 2005  
Pour la Préfète,  
Le sous-préfet, directeur de cabinet  
*Thibaut SARTRE*  
Thibaut SARTRE





# Plan de Prévention des Risques d'inondation du Meu, du Garun et de la Vaunoise

Carte réglementaire Document définitif Feuille 4/18

Préfecture d'Ille-et-Vilaine

Septembre 2005

Le Meu

Echelle : 1/ 10 000

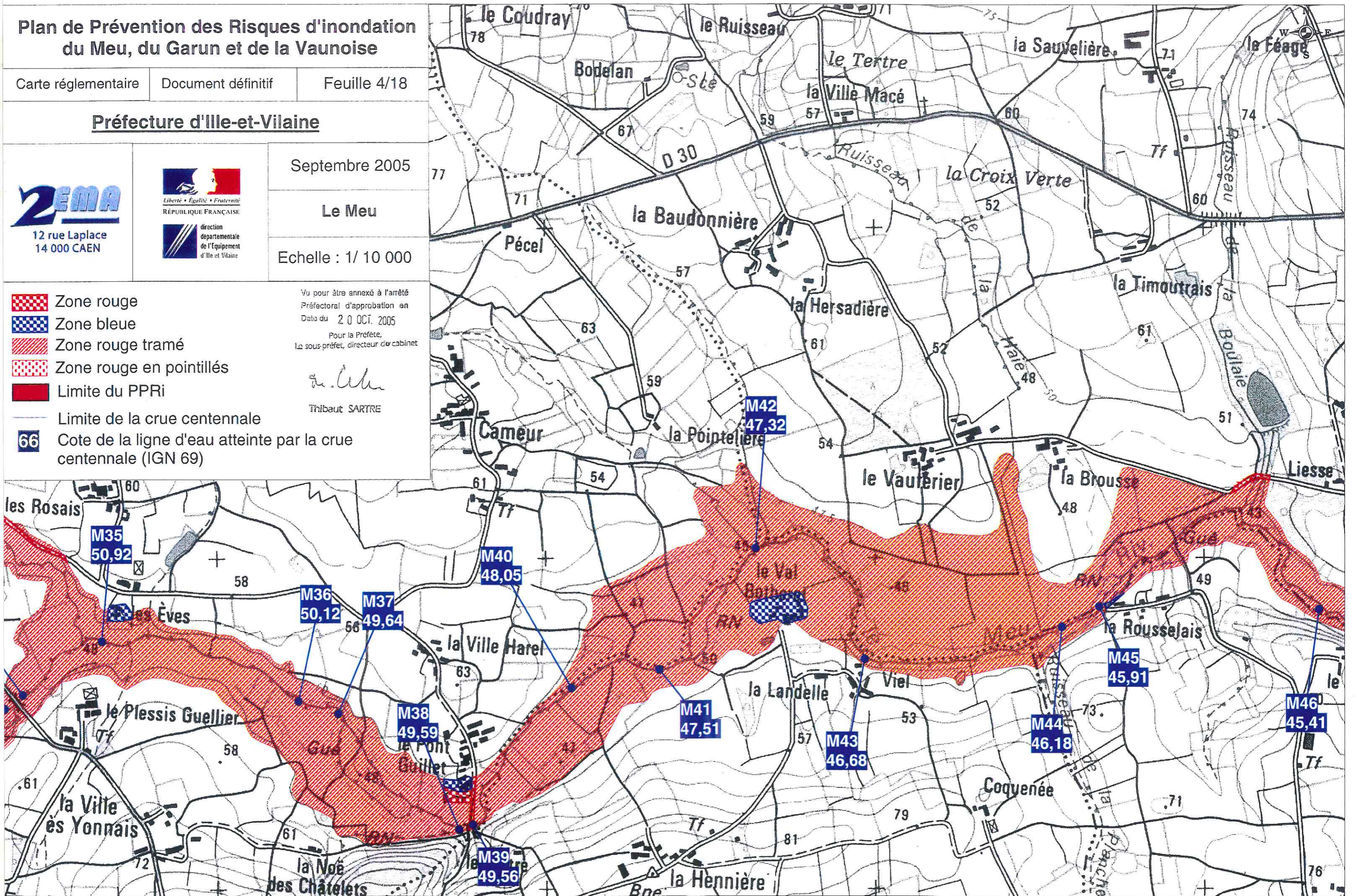


Vu pour être annexé à l'arrêté  
Préfectoral d'approbation en  
Date du 20 OCT. 2005  
Pour la Préfète,  
Le sous-préfet, directeur de cabinet

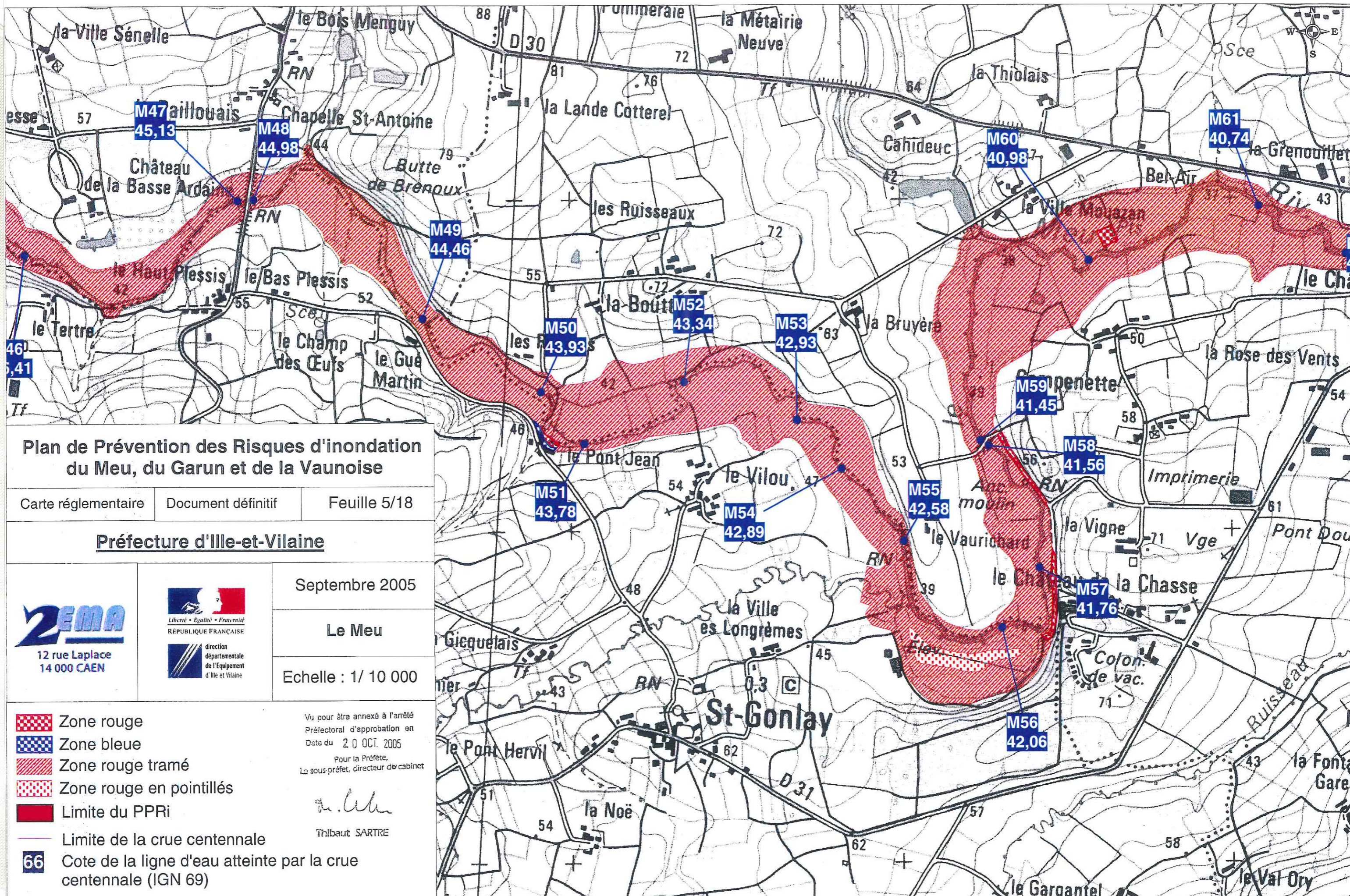
*Thibaut Sartre*

Thibaut SARTRE

-  Zone rouge
-  Zone bleue
-  Zone rouge tramé
-  Zone rouge en pointillés
-  Limite du PPRi
-  Limite de la crue centennale
-  Cote de la ligne d'eau atteinte par la crue centennale (IGN 69)







**Plan de Prévention des Risques d'inondation  
du Meu, du Garun et de la Vaunoise**

Carte réglementaire    Document définitif    Feuille 5/18

**Préfecture d'Ille-et-Vilaine**



Septembre 2005

**Le Meu**

Echelle : 1/ 10 000

- Zone rouge
- Zone bleue
- Zone rouge tramé
- Zone rouge en pointillés
- Limite du PPRi
- Limite de la crue centennale
- Cote de la ligne d'eau atteinte par la crue centennale (IGN 69)

Vu pour être annexé à l'arrêté  
Préfectoral d'approbation en  
Date du 20 OCT. 2005  
Pour la Préfète,  
Le sous-préfet, directeur de cabinet

*Tribaut SARTRE*  
Tribaut SARTRE



# Plan de Prévention des Risques d'inondation du Meu, du Garun et de la Vaunoise

Carte réglementaire Document définitif Feuille 6/18

Préfecture d'Ille-et-Vilaine

Septembre 2005

Le Meu

Echelle : 1/ 10 000



12 rue Laplace  
14 000 CAEN





Liberté • Egalité • Fraternité  
REPUBLIQUE FRANÇAISE  
direction  
départementale  
de l'Équipement  
d'Ille et Vilaine

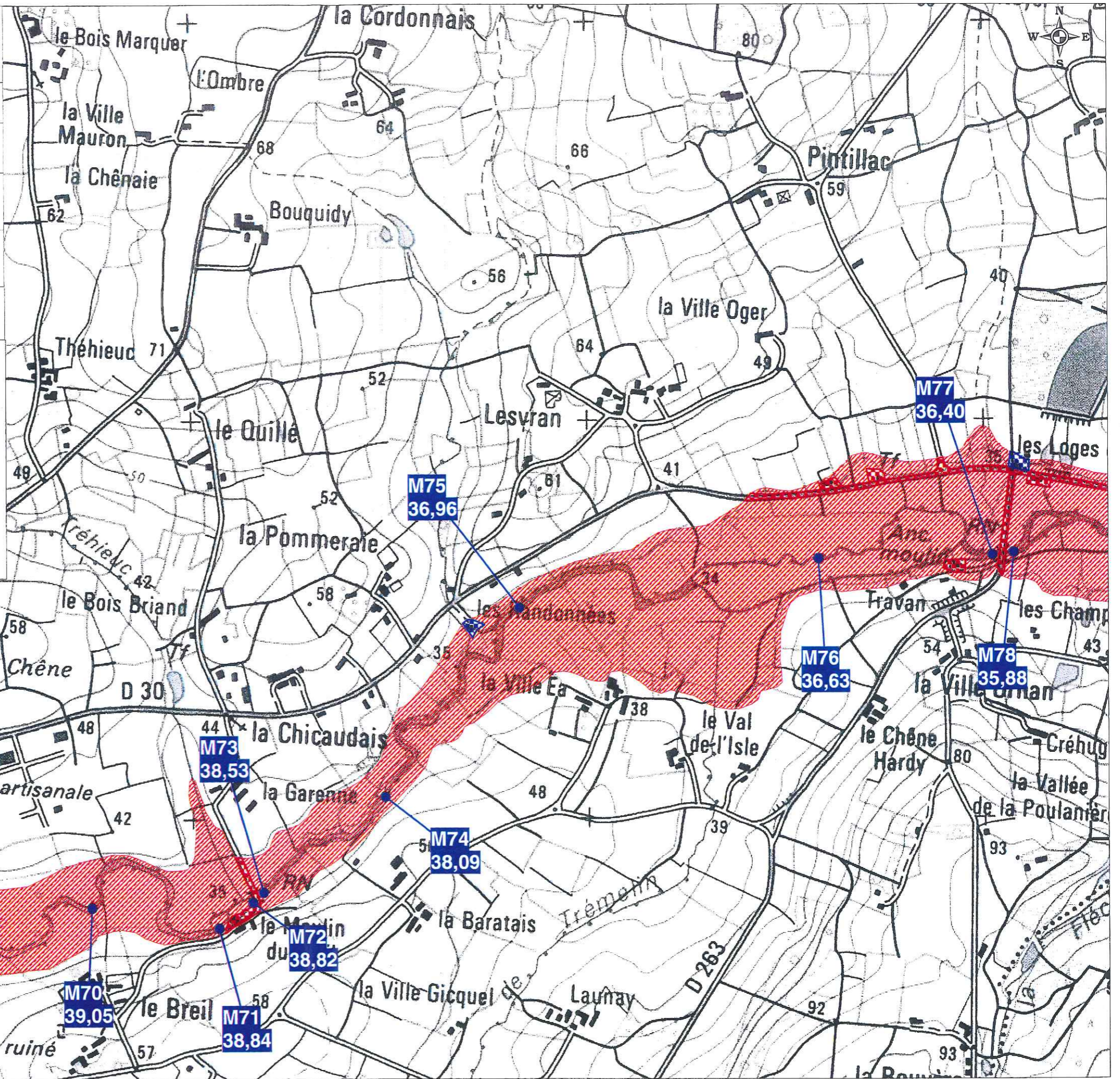
-  Zone rouge
-  Zone bleue
-  Zone rouge tramé
-  Zone rouge en pointillés
-  Limite du PPRI

Vu pour être annexé à l'arrêté  
Préfectoral d'approbation en  
Date du 20 OCT. 2005  
Pour la Préfète,  
Le sous-préfet, directeur de cabinet

*Thibaut SARTRE*

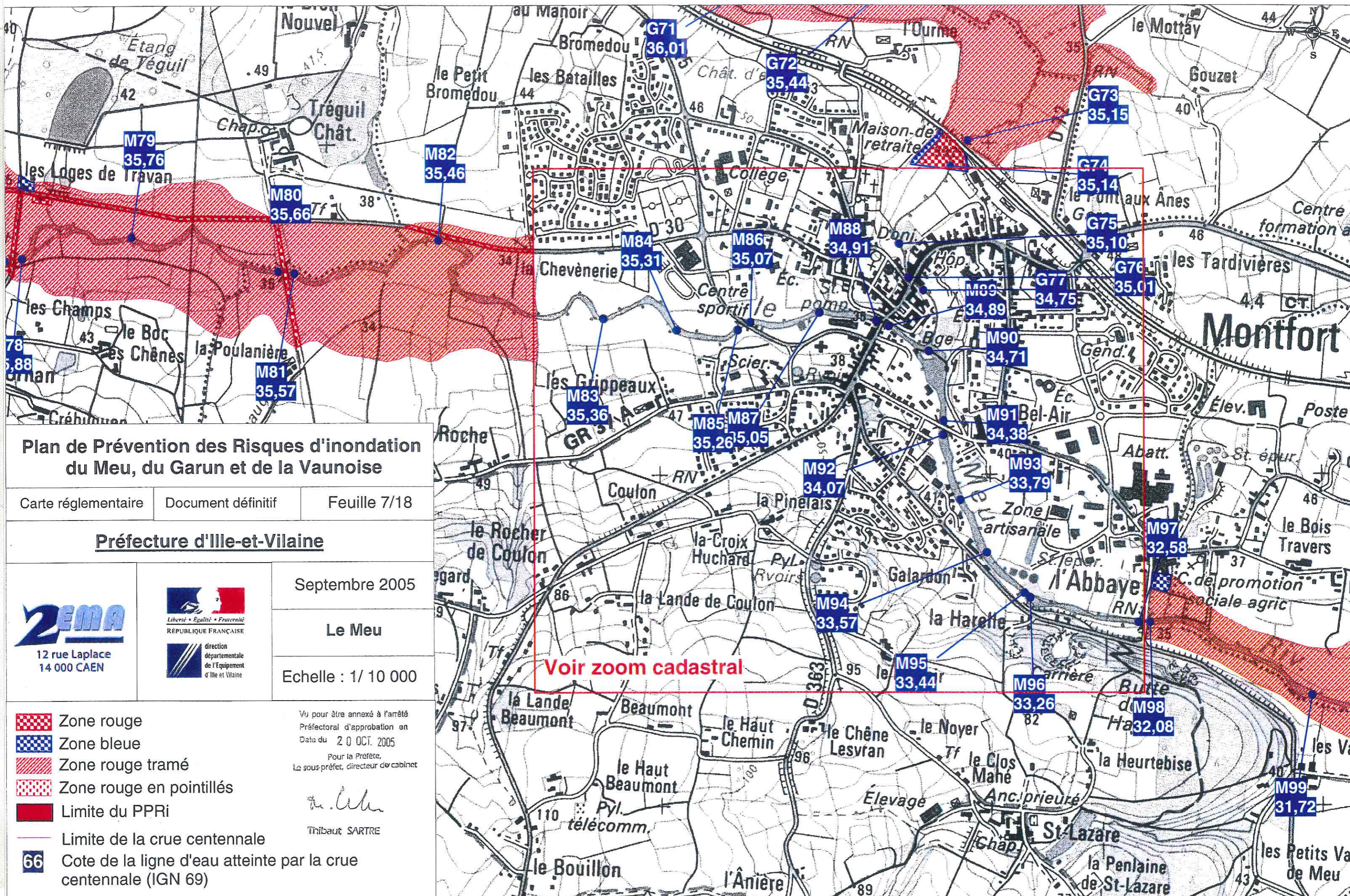
Thibaut SARTRE

-  Limite de la crue centennale
-  Cote de la ligne d'eau atteinte par la crue centennale (IGN 69)



Voir zoom cadastral





**Plan de Prévention des Risques d'inondation  
du Meu, du Garun et de la Vaunoise**

Carte réglementaire    Document définitif    Feuille 7/18

**Préfecture d'Ille-et-Vilaine**



Septembre 2005

**Le Meu**

Echelle : 1/ 10 000

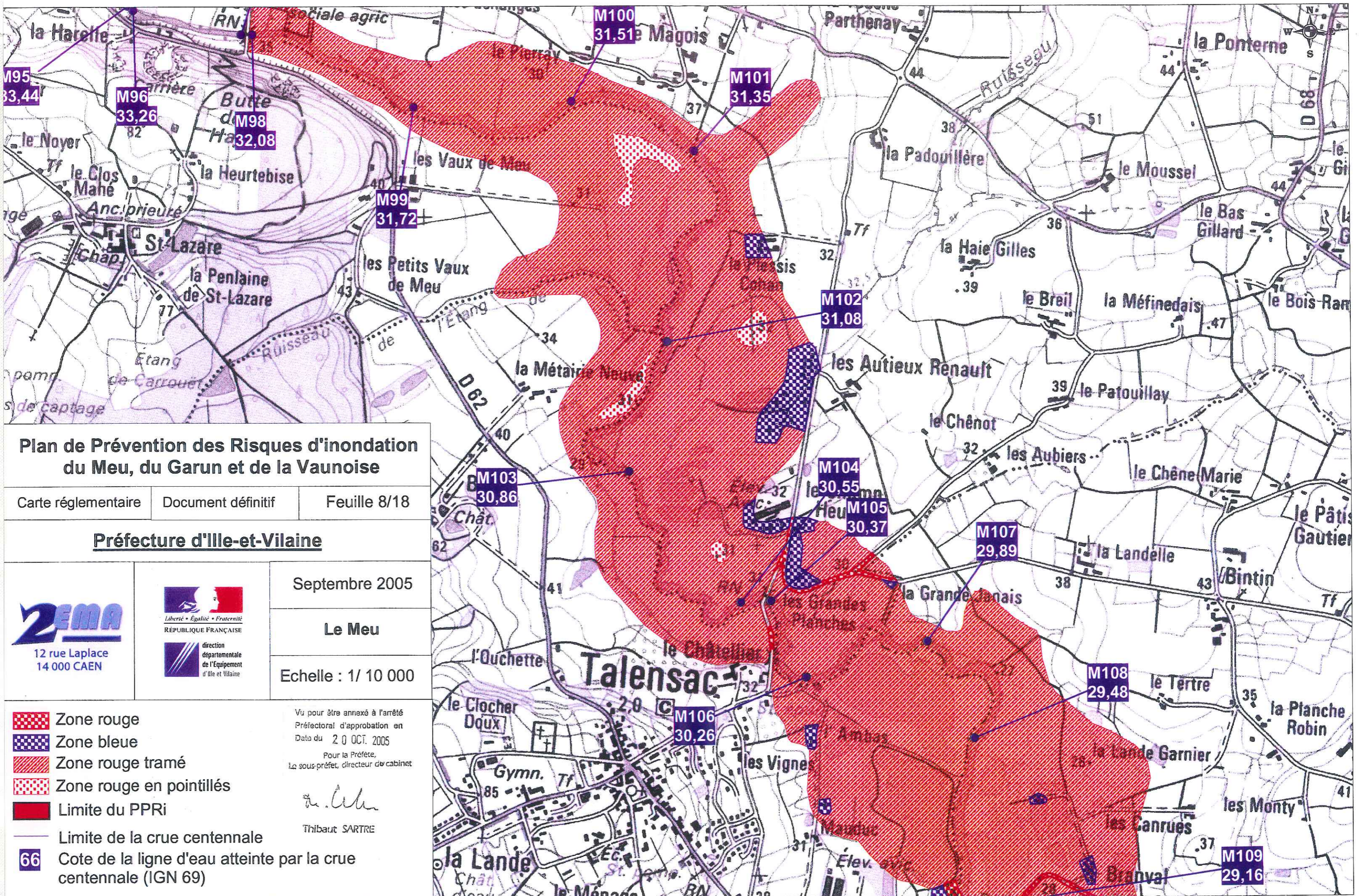
- Zone rouge
- Zone bleue
- Zone rouge tramé
- Zone rouge en pointillés
- Limite du PPRi
- Limite de la crue centennale
- Cote de la ligne d'eau atteinte par la crue centennale (IGN 69)

Vu pour être annexé à l'arrêté  
Préfectoral d'approbation en  
Date du 20 OCT. 2005  
Pour la Préfète,  
Le sous-préfet, directeur de cabinet

*Thibaut SARTRE*  
Thibaut SARTRE

**Voir zoom cadastral**





**Plan de Prévention des Risques d'inondation  
du Meu, du Garun et de la Vaunoise**

Carte réglementaire    Document définitif    Feuille 8/18

**Préfecture d'Ille-et-Vilaine**

**ZEMA**  
12 rue Laplace  
14 000 CAEN



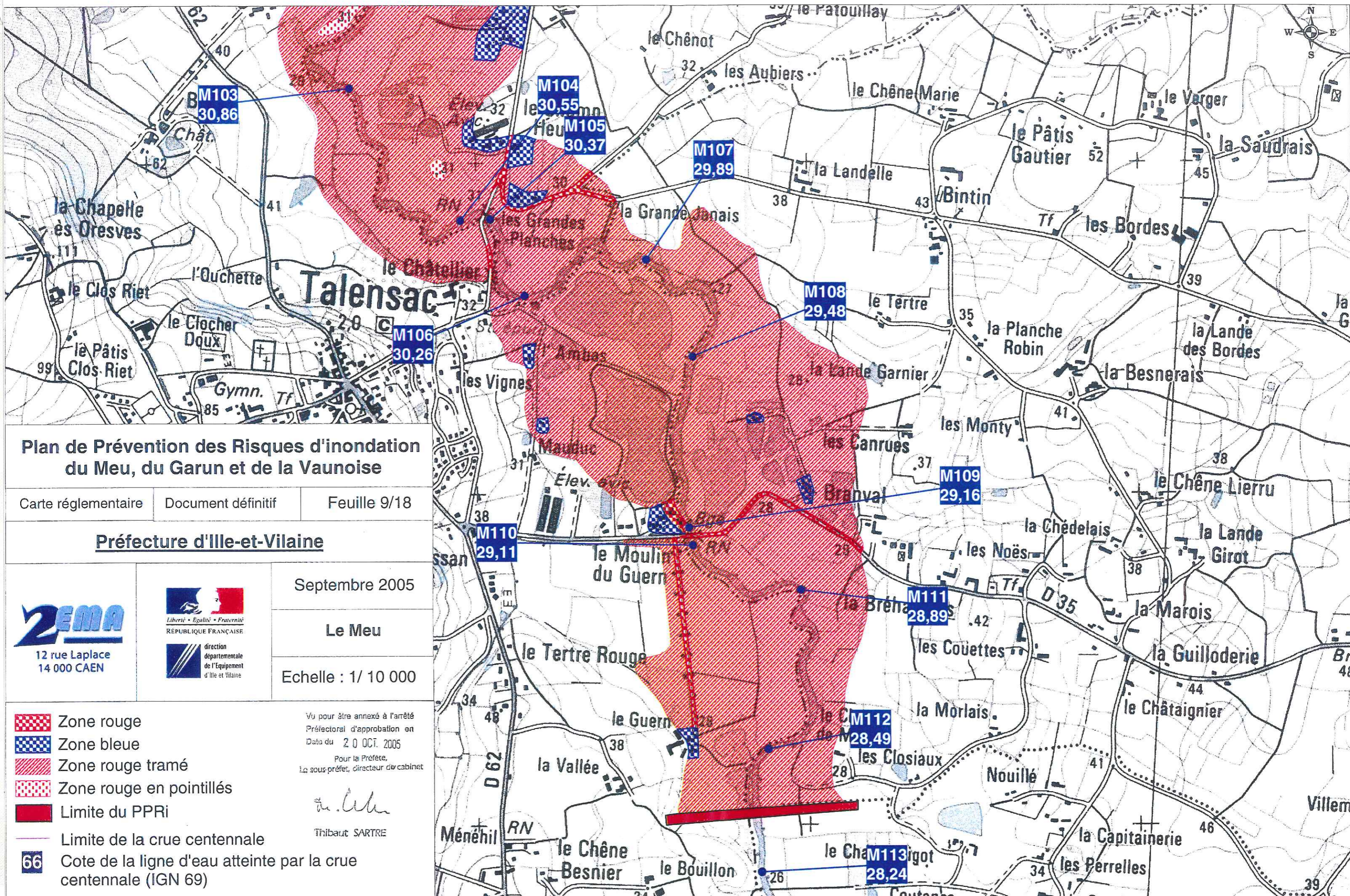
Septembre 2005  
**Le Meu**  
Echelle : 1/ 10 000

- Zone rouge
- Zone bleue
- Zone rouge tramé
- Zone rouge en pointillés
- Limite du PPRi
- Limite de la crue centennale
- Cote de la ligne d'eau atteinte par la crue centennale (IGN 69)

Vu pour être annexé à l'arrêté  
Préfectoral d'approbation en  
Date du 20 OCT. 2005  
Pour la Préfète,  
Le sous-préfet, directeur de cabinet

*Thibaut SARTRE*  
Thibaut SARTRE





**Plan de Prévention des Risques d'inondation  
du Meu, du Garun et de la Vaunoise**

Carte réglementaire    Document définitif    Feuille 9/18

**Préfecture d'Ille-et-Vilaine**

**EMA**  
12 rue Laplace  
14 000 CAEN



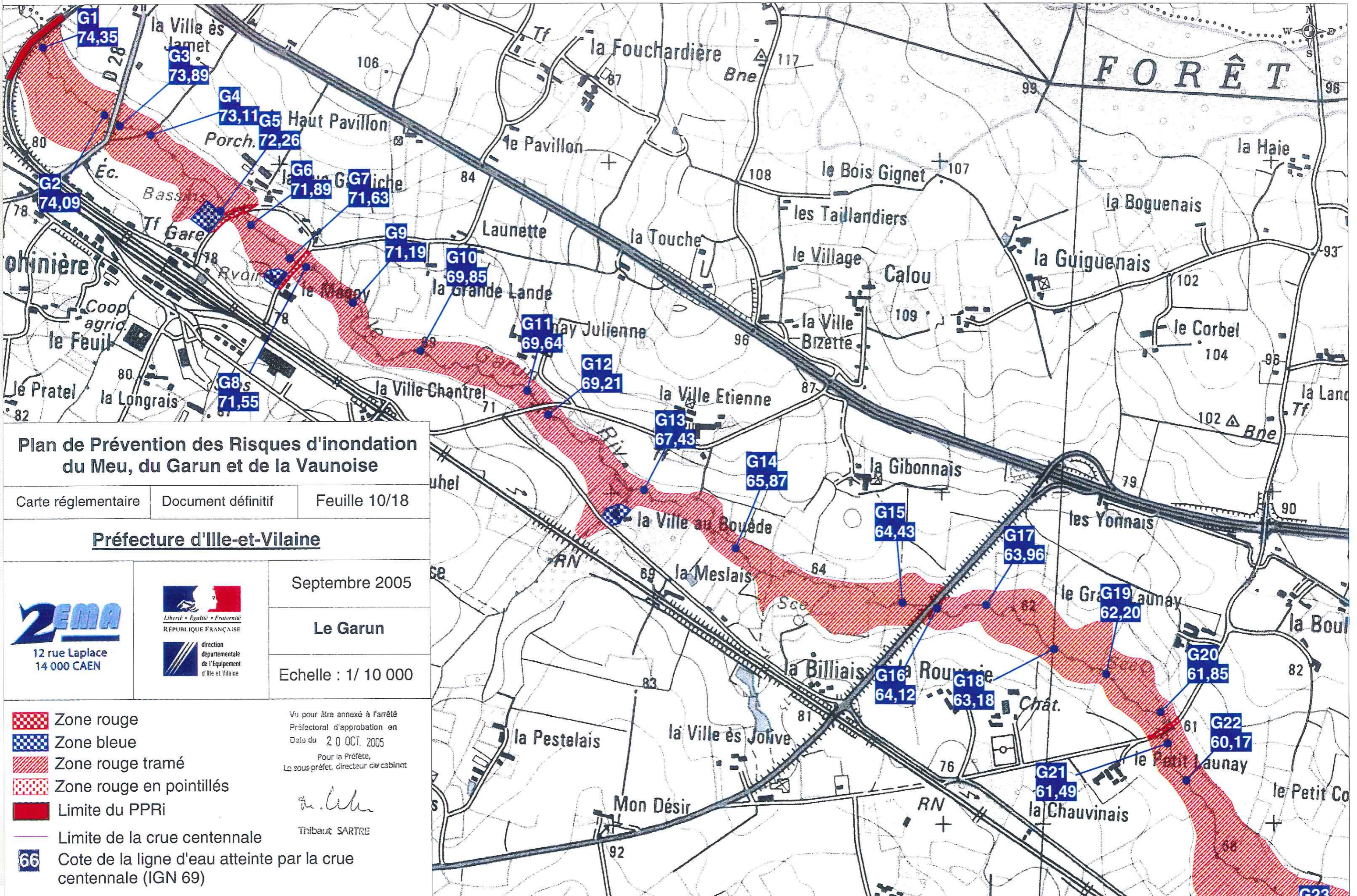
Septembre 2005  
**Le Meu**  
Echelle : 1/ 10 000

- Zone rouge
- Zone bleue
- Zone rouge tramé
- Zone rouge en pointillés
- Limite du PPRI
- Limite de la crue centennale
- Cote de la ligne d'eau atteinte par la crue centennale (IGN 69)

Vu pour être annexé à l'arrêté  
Préfectoral d'approbation en  
Date du 20 OCT. 2005  
Pour la Préfète,  
Le sous-préfet, directeur de cabinet

*Thibaut SARTRE*  
Thibaut SARTRE





**Plan de Prévention des Risques d'inondation  
du Meu, du Garun et de la Vaunoise**

Carte réglementaire    Document définitif    Feuille 10/18

**Préfecture d'Ille-et-Vilaine**

**2EMA**  
12 rue Laplace  
14 000 CAEN



Septembre 2005

**Le Garun**

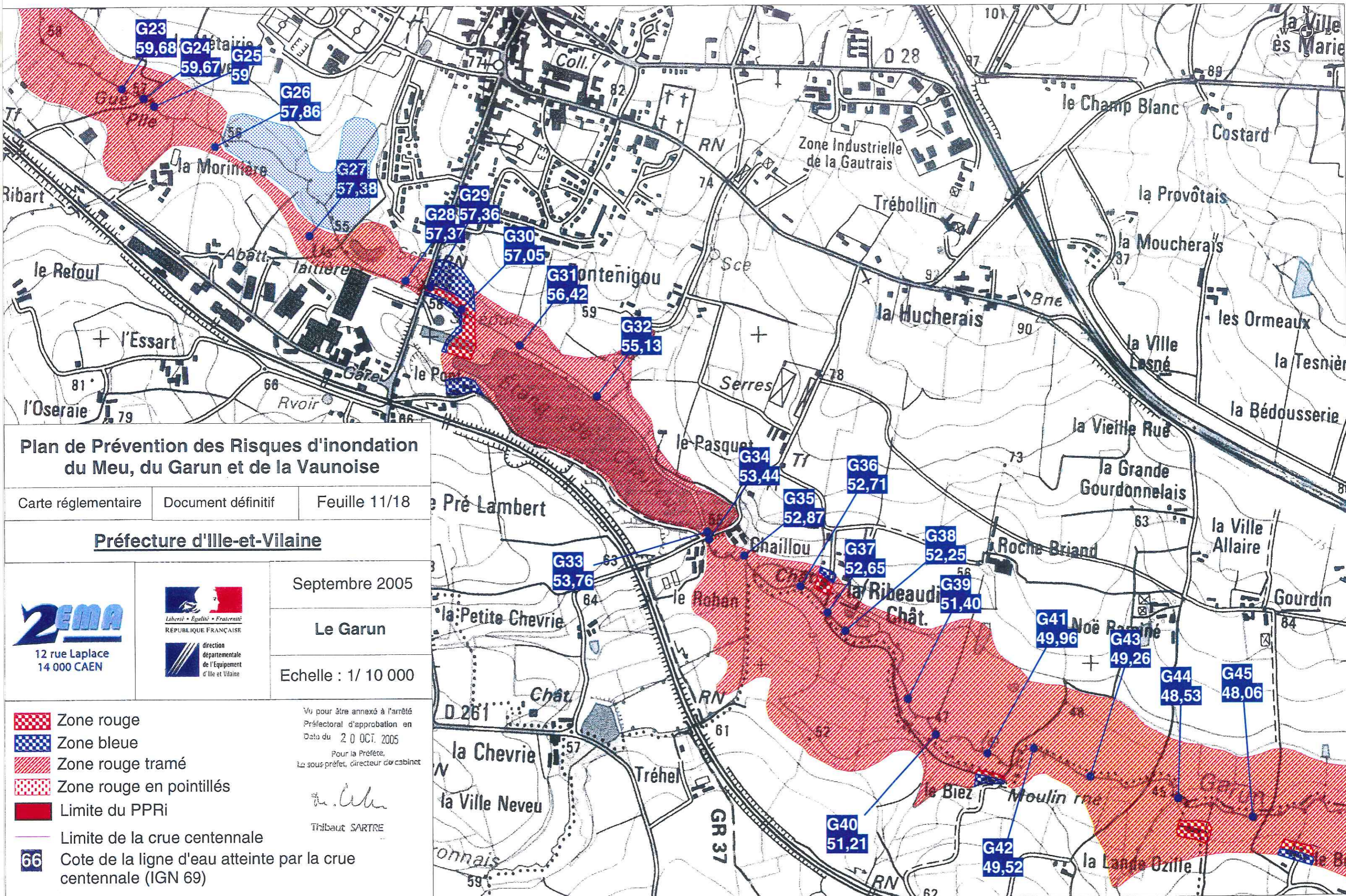
Echelle : 1/ 10 000

- Zone rouge
- Zone bleue
- Zone rouge tramé
- Zone rouge en pointillés
- Limite du PPRi
- Limite de la crue centennale
- Cote de la ligne d'eau atteinte par la crue centennale (IGN 69)

Vu pour être annexé à l'arrêté  
Préfectoral d'approbation en  
Date du 20 OCT. 2005  
Pour la Préfète,  
Le sous-préfet, directeur du cabinet

*Thibaut SARTRE*  
Thibaut SARTRE





**Plan de Prévention des Risques d'inondation  
du Meu, du Garun et de la Vaunoise**

Carte réglementaire    Document définitif    Feuille 11/18

**Préfecture d'Ille-et-Vilaine**

**2EMA**  
12 rue Laplace  
14 000 CAEN



Septembre 2005

**Le Garun**

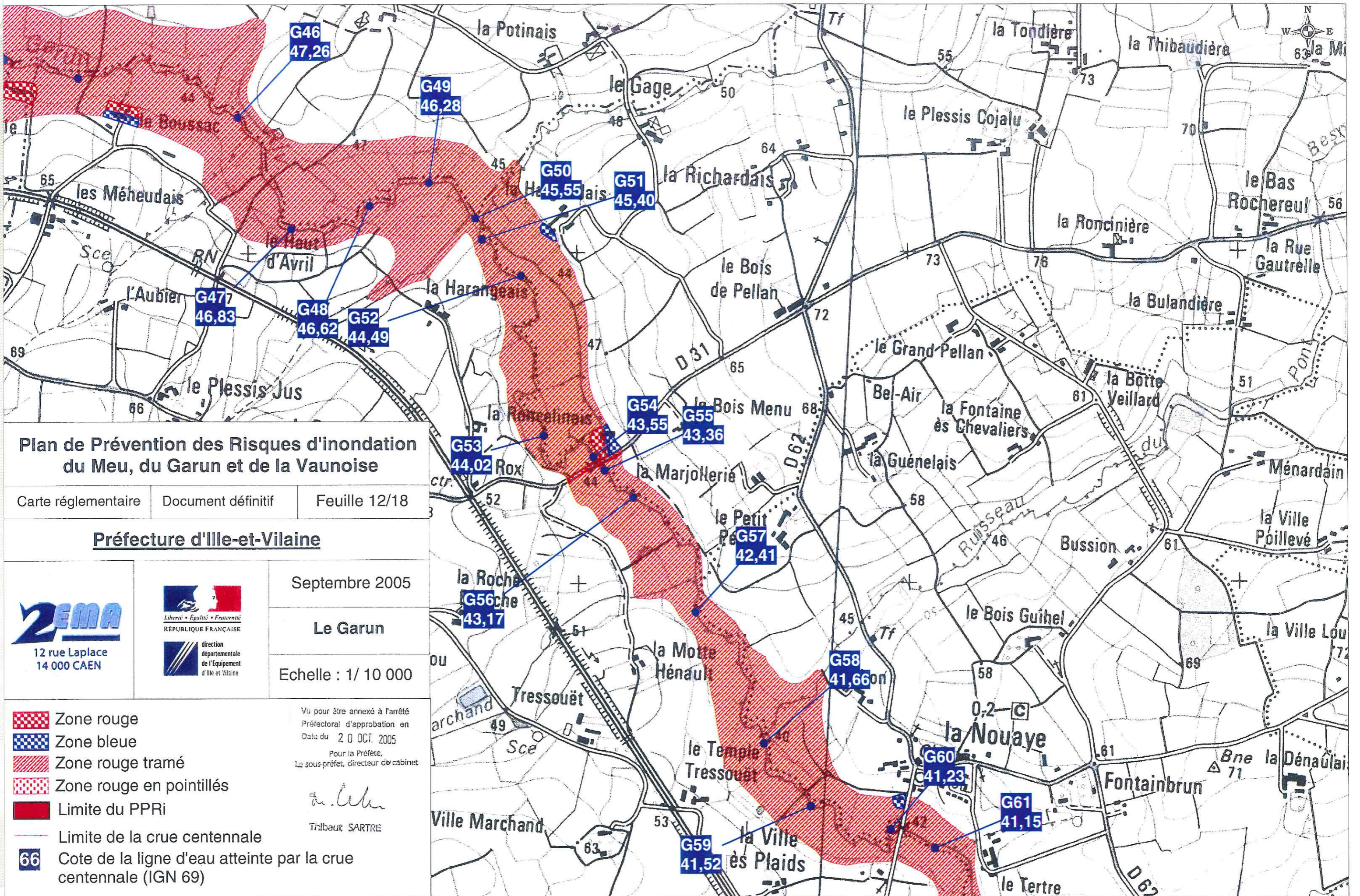
Echelle : 1/ 10 000

- Zone rouge
- Zone bleue
- Zone rouge tramé
- Zone rouge en pointillés
- Limite du PPRi
- Limite de la crue centennale
- Cote de la ligne d'eau atteinte par la crue centennale (IGN 69)

Vu pour être annexé à l'arrêté  
Préfectoral d'approbation en  
Date du 20 OCT. 2005  
Pour la Préfète,  
Le sous-préfet, directeur de cabinet

*Thibaut SARTRE*  
Thibaut SARTRE





**Plan de Prévention des Risques d'inondation  
du Meu, du Garun et de la Vaunoise**

Carte réglementaire    Document définitif    Feuille 12/18

**Préfecture d'Ille-et-Vilaine**

Septembre 2005  
**Le Garun**  
Echelle : 1/ 10 000

- Zone rouge
- Zone bleue
- Zone rouge tramé
- Zone rouge en pointillés
- Limite du PPRi
- Limite de la crue centennale
- Cote de la ligne d'eau atteinte par la crue centennale (IGN 69)

Vu pour être annexé à l'arrêté  
Préfectoral d'approbation en  
Date du 20 OCT. 2005  
Pour la Préfète,  
Le sous-préfet, directeur de cabinet

*Thibaut SARTRE*  
Thibaut SARTRE



# Plan de Prévention des Risques d'inondation du Meu, du Garun et de la Vaunoise

Carte réglementaire

Document définitif

Feuille 13/18

Préfecture d'Ille-et-Vilaine

Septembre 2005










12 rue Laplace  
14 000 CAEN



Liberté • Egalité • Fraternité  
REPUBLIQUE FRANÇAISE  
direction  
départementale  
de l'Équipement  
d'Ille-et-Vilaine

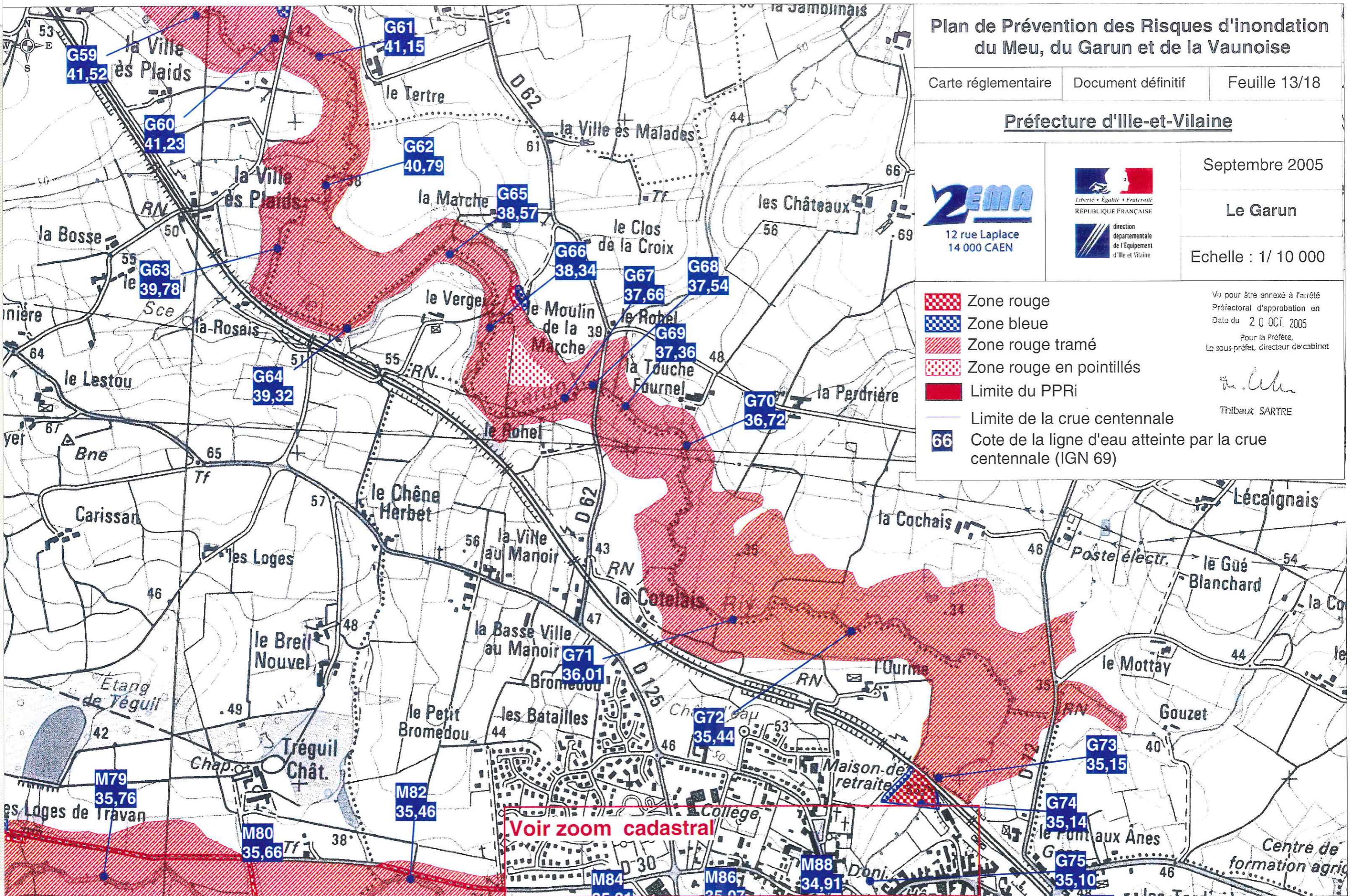
Le Garun

Echelle : 1/ 10 000

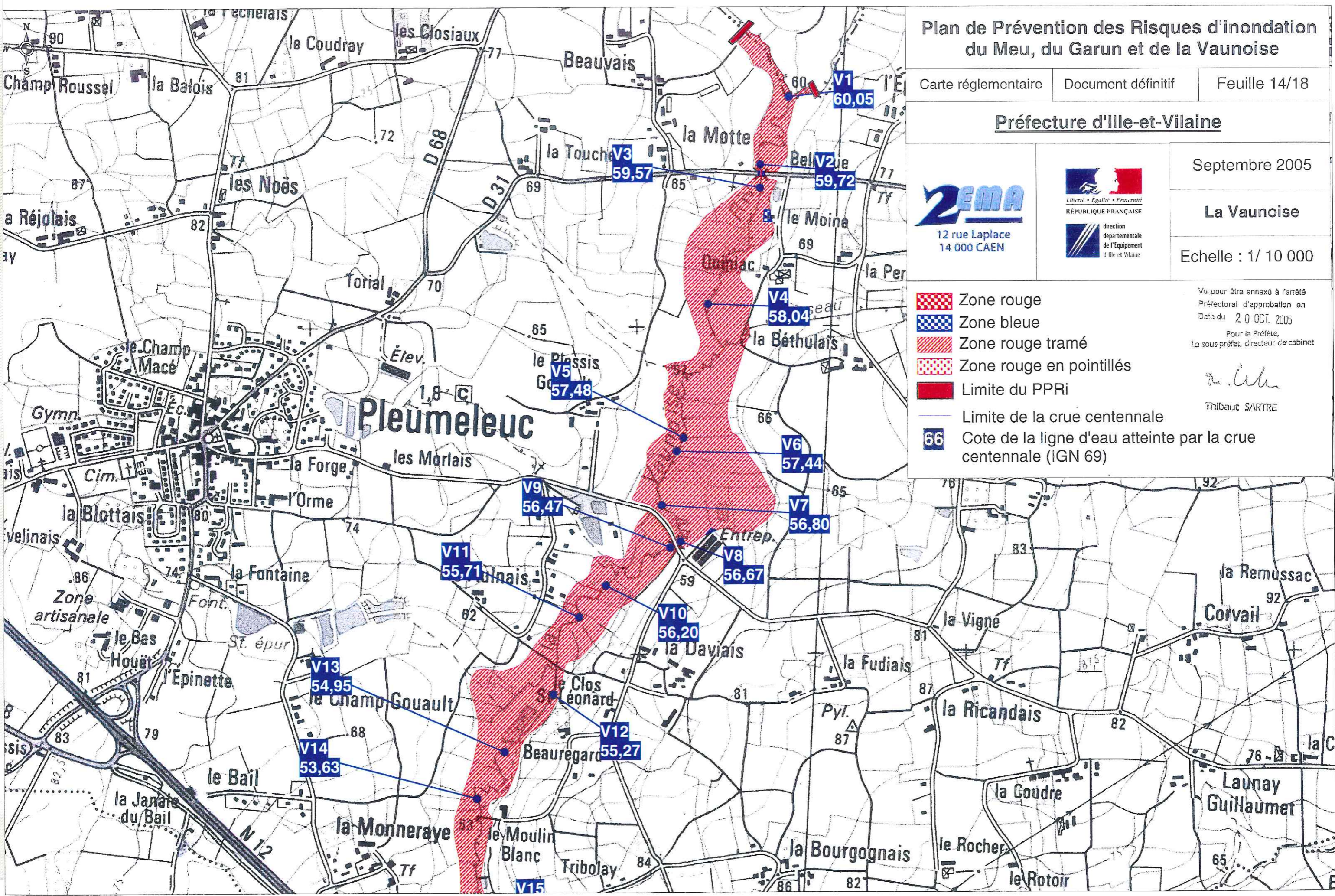
-  Zone rouge
-  Zone bleue
-  Zone rouge tramé
-  Zone rouge en pointillés
-  Limite du PPRI
-  Limite de la crue centennale
-  Cote de la ligne d'eau atteinte par la crue centennale (IGN 69)

Vu pour être annexé à l'arrêté  
Préfectoral d'approbation en  
Date du 20 OCT. 2005  
Pour la Préfète,  
Le sous-préfet, directeur de cabinet

  
Thibaut SARTRE







# Plan de Prévention des Risques d'inondation du Meu, du Garun et de la Vaunoise

Carte réglementaire    Document définitif    Feuille 14/18

Préfecture d'Ille-et-Vilaine

**ZEMA**  
12 rue Laplace  
14 000 CAEN



Septembre 2005

La Vaunoise

Echelle : 1/ 10 000

- Zone rouge
- Zone bleue
- Zone rouge tramé
- Zone rouge en pointillés
- Limite du PPRI
- Limite de la crue centennale
- Cote de la ligne d'eau atteinte par la crue centennale (IGN 69)

Vu pour être annexé à l'arrêté  
Préfectoral d'approbation en  
Date du 20 OCT. 2005  
Pour la Préfète,  
Le sous-préfet, directeur de cabinet

*Thibaut SARTRE*  
Thibaut SARTRE



# Plan de Prévention des Risques d'inondation du Meu, du Garun et de la Vaunoise

Carte réglementaire

Document définitif

Feuille 15/18

Préfecture d'Ille-et-Vilaine

Septembre 2005

La Vaunoise








Echelle : 1/ 10 000



12 rue Laplace  
14 000 CAEN

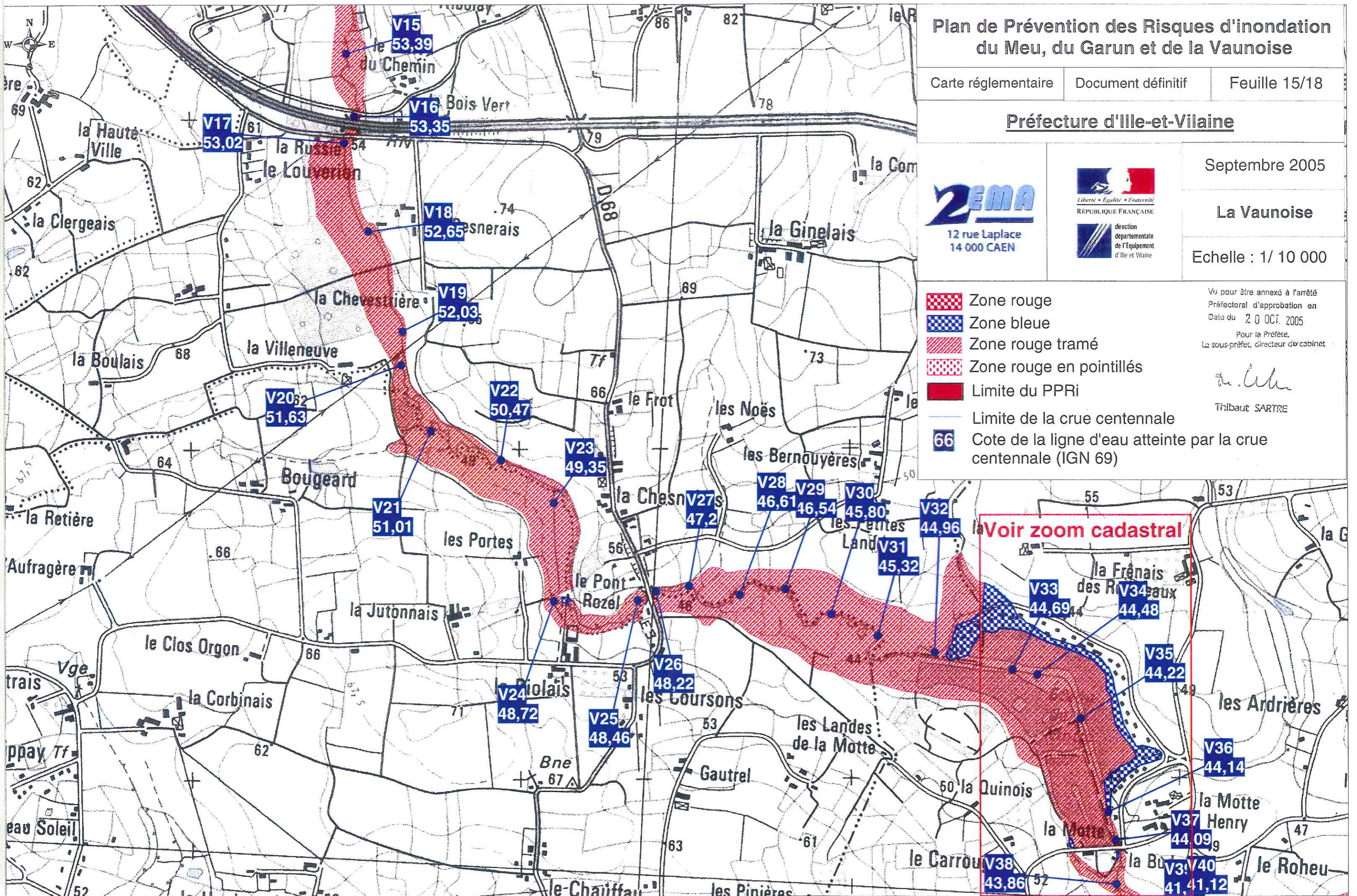


Liberté • Égalité • Fraternité  
RÉPUBLIQUE FRANÇAISE  
direction  
départementale  
de l'Équipement  
d'Ille-et-Vilaine

-  Zone rouge
-  Zone bleue
-  Zone rouge tramé
-  Zone rouge en pointillés
-  Limite du PPRi
-  Limite de la crue centennale
-  Cote de la ligne d'eau atteinte par la crue centennale (IGN 69)

Vu pour être annexé à l'arrêté  
Préfectoral d'approbation en  
Date du 20 OCT. 2005  
Pour la Préfète,  
Le sous-préfet, directeur de cabinet

*Thibaut Sartre*  
Thibaut SARTRE





# Plan de Prévention des Risques d'inondation du Meu, du Garun et de la Vaunoise

Carte réglementaire

Document définitif

Feuille 16/18

Préfecture d'Ille-et-Vilaine

Septembre 2005

La Vaunoise








Echelle : 1/ 10 000



12 rue Laplace  
14 000 CAEN

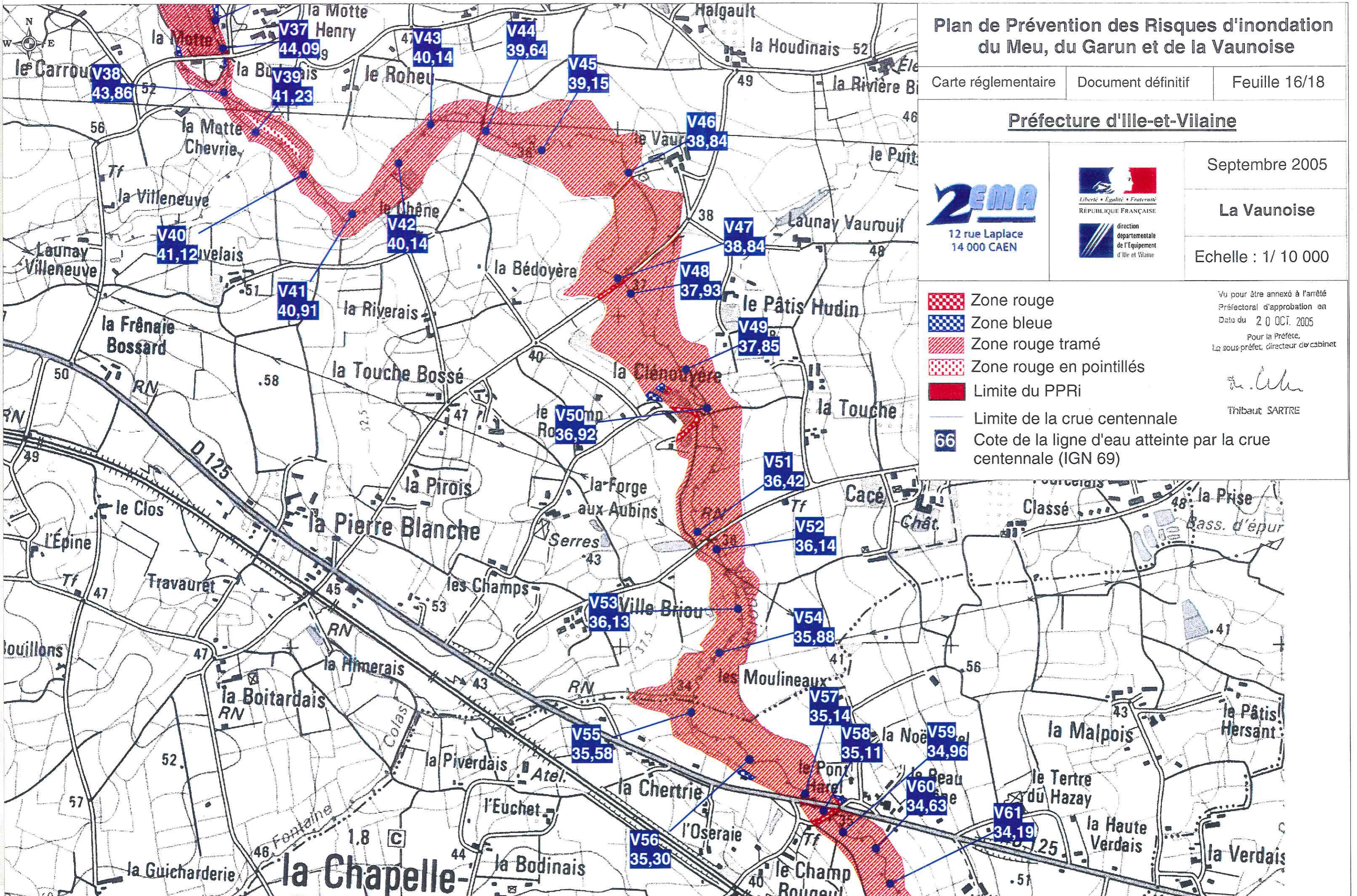


Liberté • Egalité • Fraternité  
RÉPUBLIQUE FRANÇAISE  
direction  
départementale  
de l'Équipement  
d'Ille et Vilaine

-  Zone rouge
-  Zone bleue
-  Zone rouge tramé
-  Zone rouge en pointillés
-  Limite du PPRI
-  Limite de la crue centennale
-  66 Cote de la ligne d'eau atteinte par la crue centennale (IGN 69)

Vu pour être annexé à l'arrêté  
Préfectoral d'approbation en  
Date du 20 OCT. 2005  
Pour la Préfète,  
Le sous-préfet, directeur de cabinet

  
Thibaut SARTRE





# Plan de Prévention des Risques d'inondation du Meu, du Garun et de la Vaunoise

Carte réglementaire Document définitif Feuille 17/18

Préfecture d'Ille-et-Vilaine

Septembre 2005

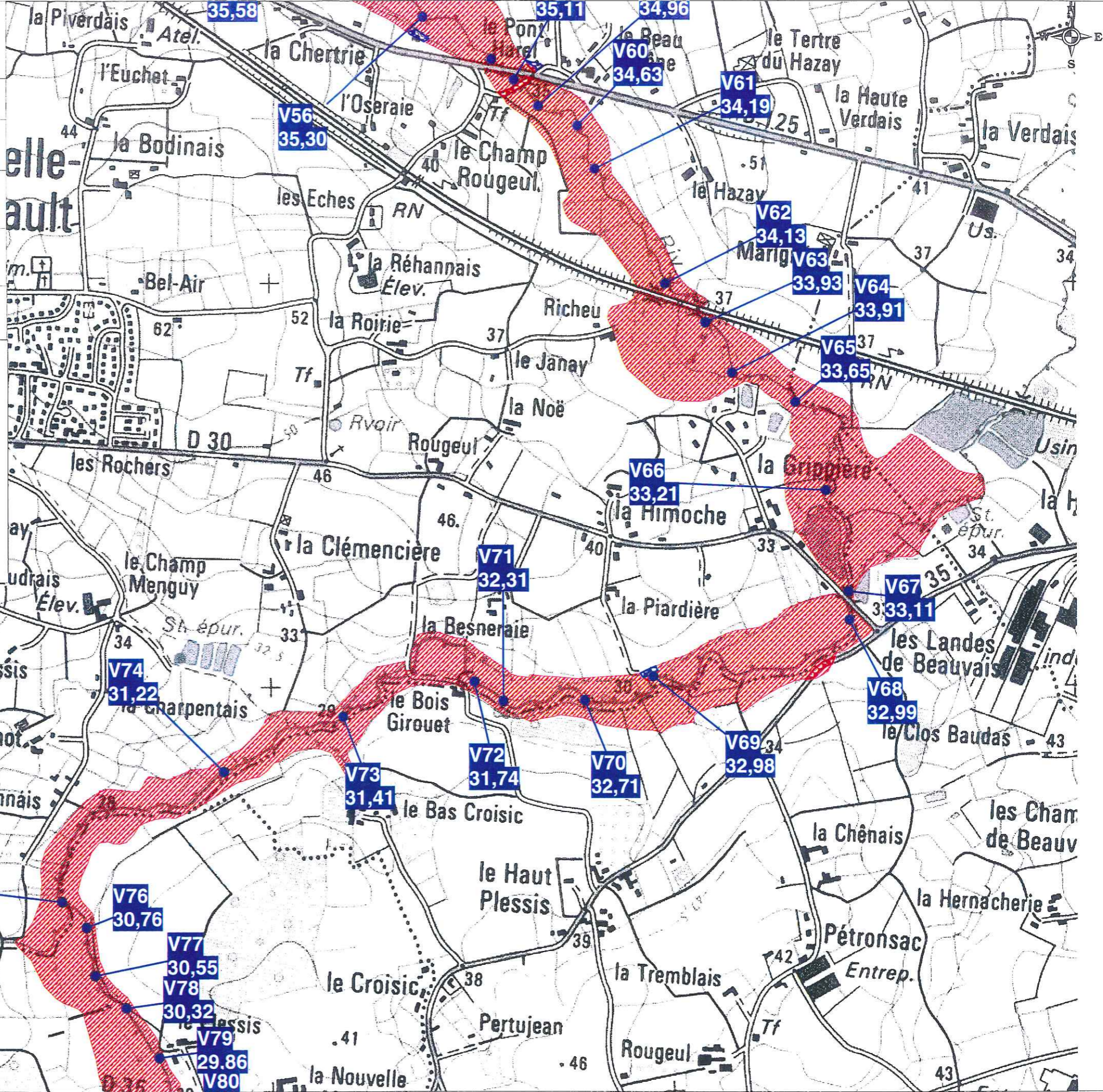
La Vaunoise

Echelle : 1/ 10 000



- Zone rouge
- Zone bleue
- Zone rouge tramé
- Zone rouge en pointillés
- Limite du PPRi
- Limite de la crue centennale
- Cote de la ligne d'eau atteinte par la crue centennale (IGN 69)

Vu pour être annexé à l'arrêté  
Préfectoral d'approbation en  
Date du 20 OCT. 2005  
Pour la Préfète,  
Le sous-préfet, directeur du cabinet  
*Tribaut SARTRE*





# Plan de Prévention des Risques d'inondation du Meu, du Garun et de la Vaunoise

Carte réglementaire Document définitif Feuille 18/18

Préfecture d'Ille-et-Vilaine

Septembre 2005

La Vaunoise

Echelle : 1/ 10 000










12 rue Laplace  
14 000 CAEN

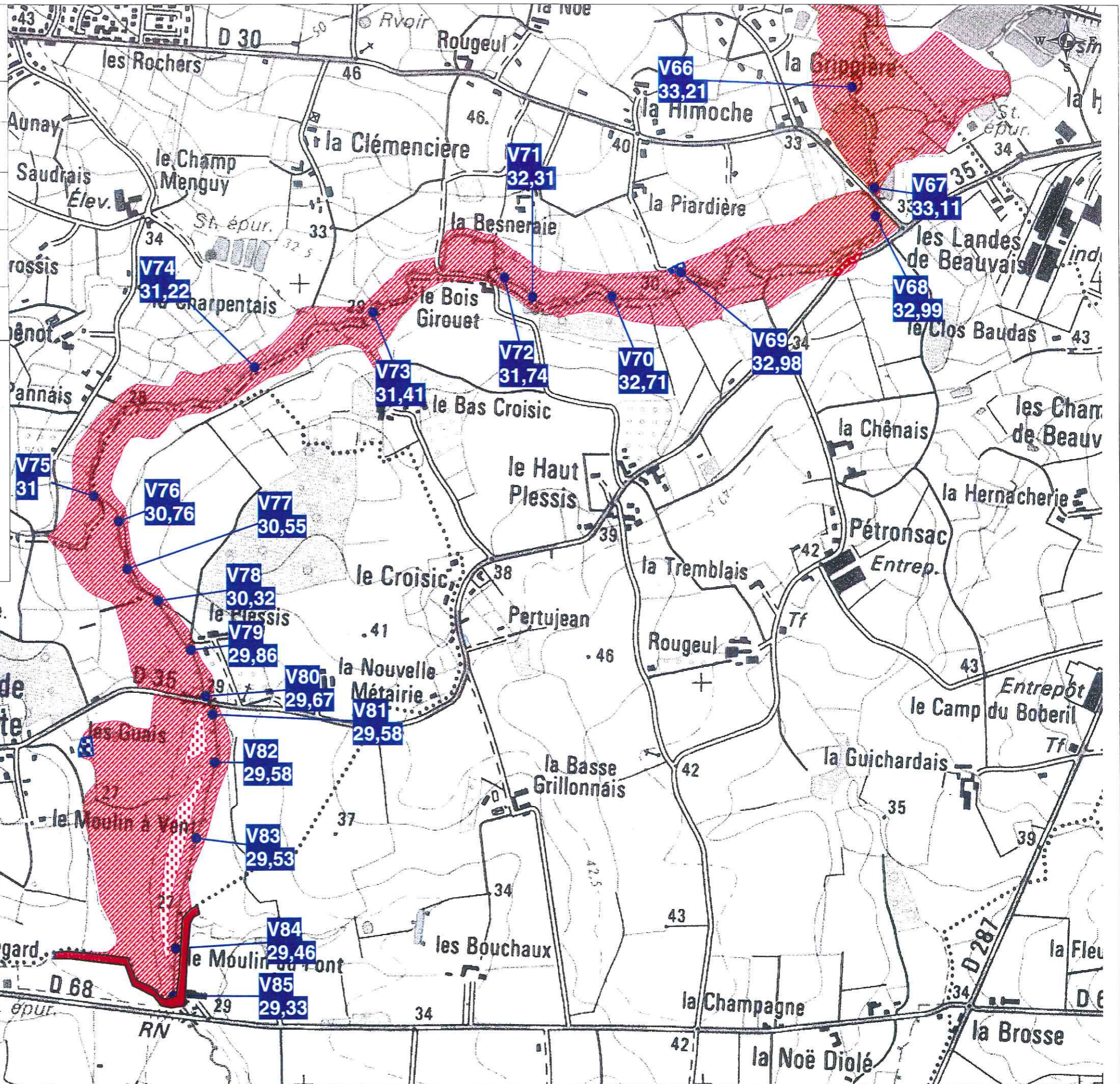


Liberté • Égalité • Fraternité  
RÉPUBLIQUE FRANÇAISE  
direction  
départementale  
de l'Équipement  
d'Ille et Vilaine

Vu pour être annexé à l'arrêté  
Préfectoral d'approbation en  
Date du 20 OCT. 2005  
Pour la Préfète,  
Le sous-préfet, directeur de cabinet

*Tribaut SARTRE*  
Tribaut SARTRE

-  Zone rouge
-  Zone bleue
-  Zone rouge tramé
-  Zone rouge en pointillés
-  Limite du PPRI
-  Limite de la crue centennale
-  Cote de la ligne d'eau atteinte par la crue centennale (IGN 69)





# ZOOMS CADASTRAUX

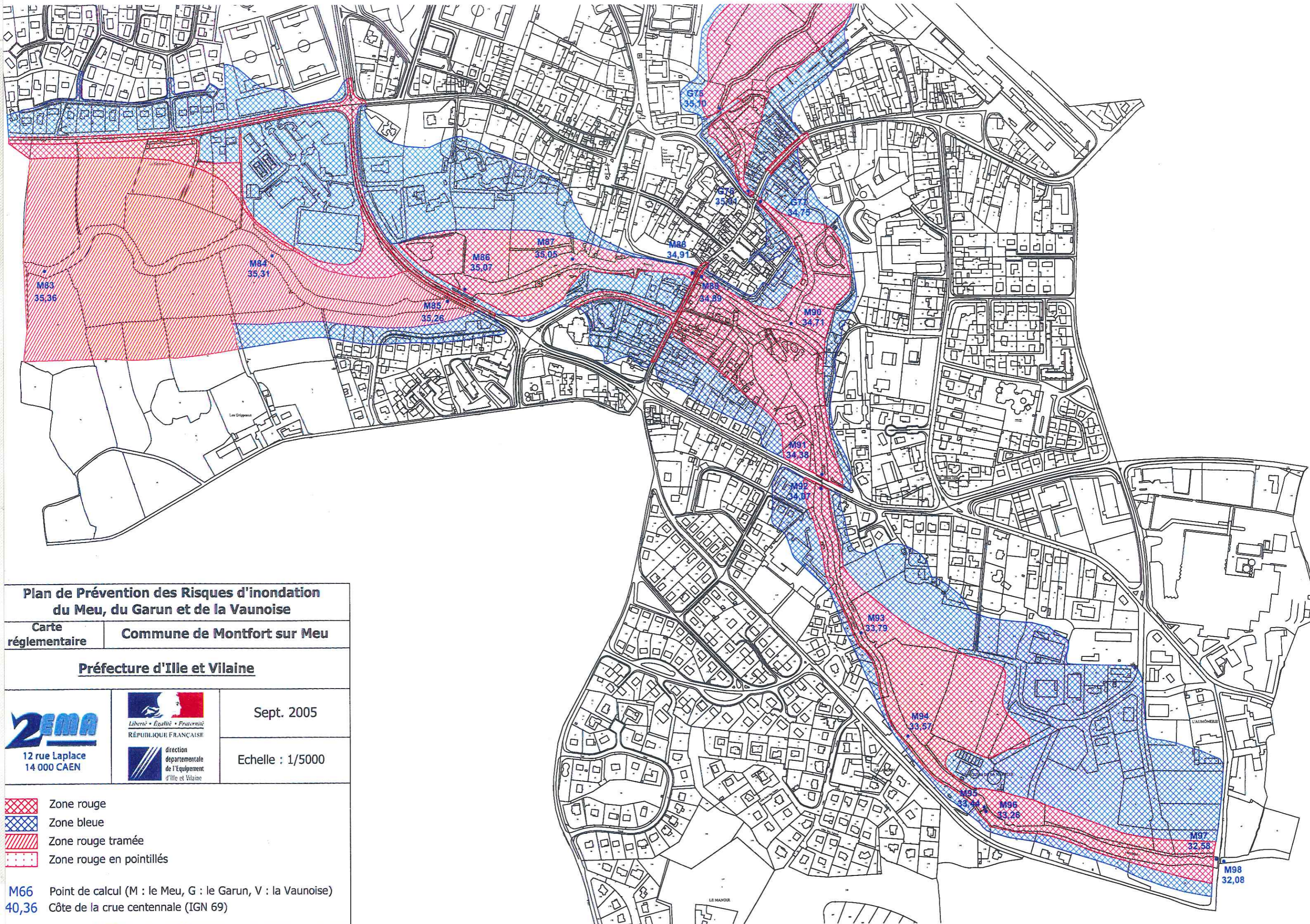
- ⇒ **Commune de Montfort sur Meu**
- ⇒ **Commune d'Iffendic**
- ⇒ **Commune de Saint-Gilles**

Vu pour être annexé à l'arrêté  
Préfectoral d'approbation en  
Date du 20 OCT. 2005  
Pour la Préfète,  
Le sous-préfet, directeur de cabinet



Thibaut SARTRE





**Plan de Prévention des Risques d'inondation  
du Meu, du Garun et de la Vaunoise**

Carte réglementaire Commune de Montfort sur Meu

Préfecture d'Ille et Vilaine

Sept. 2005

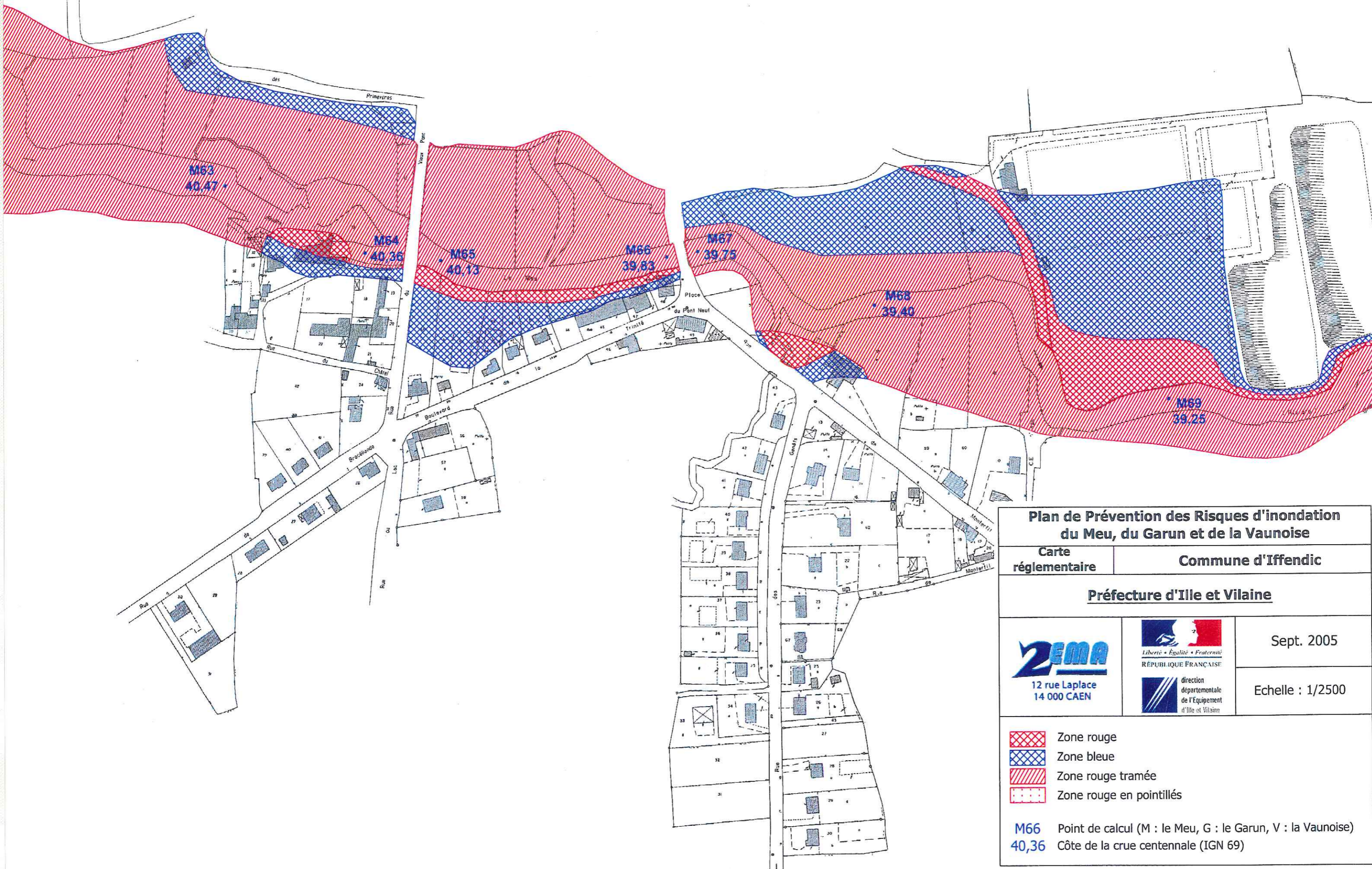
Echelle : 1/5000



- Zone rouge
- Zone bleue
- Zone rouge tramée
- Zone rouge en pointillés

M66 Point de calcul (M : le Meu, G : le Garun, V : la Vaunoise)  
40,36 Côte de la crue centennale (IGN 69)





**Plan de Prévention des Risques d'inondation  
du Meu, du Garun et de la Vaunoise**

Carte réglementaire      Commune d'Iffendic





Préfecture d'Ille et Vilaine

**ZEMA**  
12 rue Laplace  
14 000 CAEN



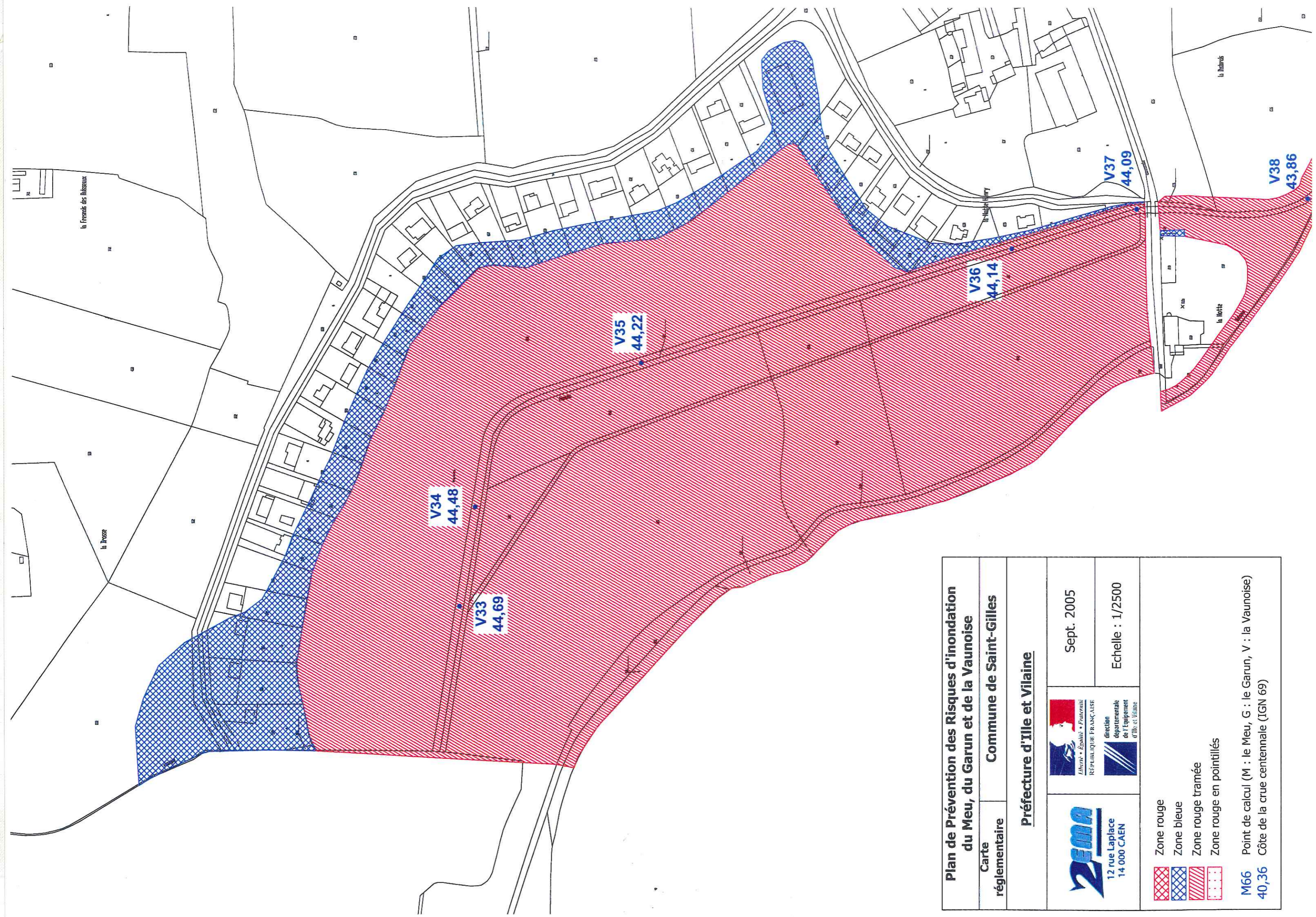
Sept. 2005

Echelle : 1/2500







-  Zone rouge
-  Zone bleue
-  Zone rouge tramée
-  Zone rouge en pointillés

**M66** Point de calcul (M : le Meu, G : le Garun, V : la Vaunoise)  
**40,36** Côte de la crue centennale (IGN 69)





**Plan de Prévention des Risques d'inondation  
du Meu, du Garun et de la Vaunoise**

Carte réglementaire	Commune de Saint-Gilles	
<b>Préfecture d'Ille et Vilaine</b>		
 12 rue Laplace 14 000 CAEN	 République Française	Sept. 2005
	direction départementale de l'équipement d'Ille et Vilaine	Echelle : 1/2500
 Zone rouge  Zone bleue  Zone rouge tramée  Zone rouge en pointillés	M66 Point de calcul (M : le Meu, G : le Garun, V : la Vaunoise) 40,36 Côte de la crue centennale (IGN 69)	



